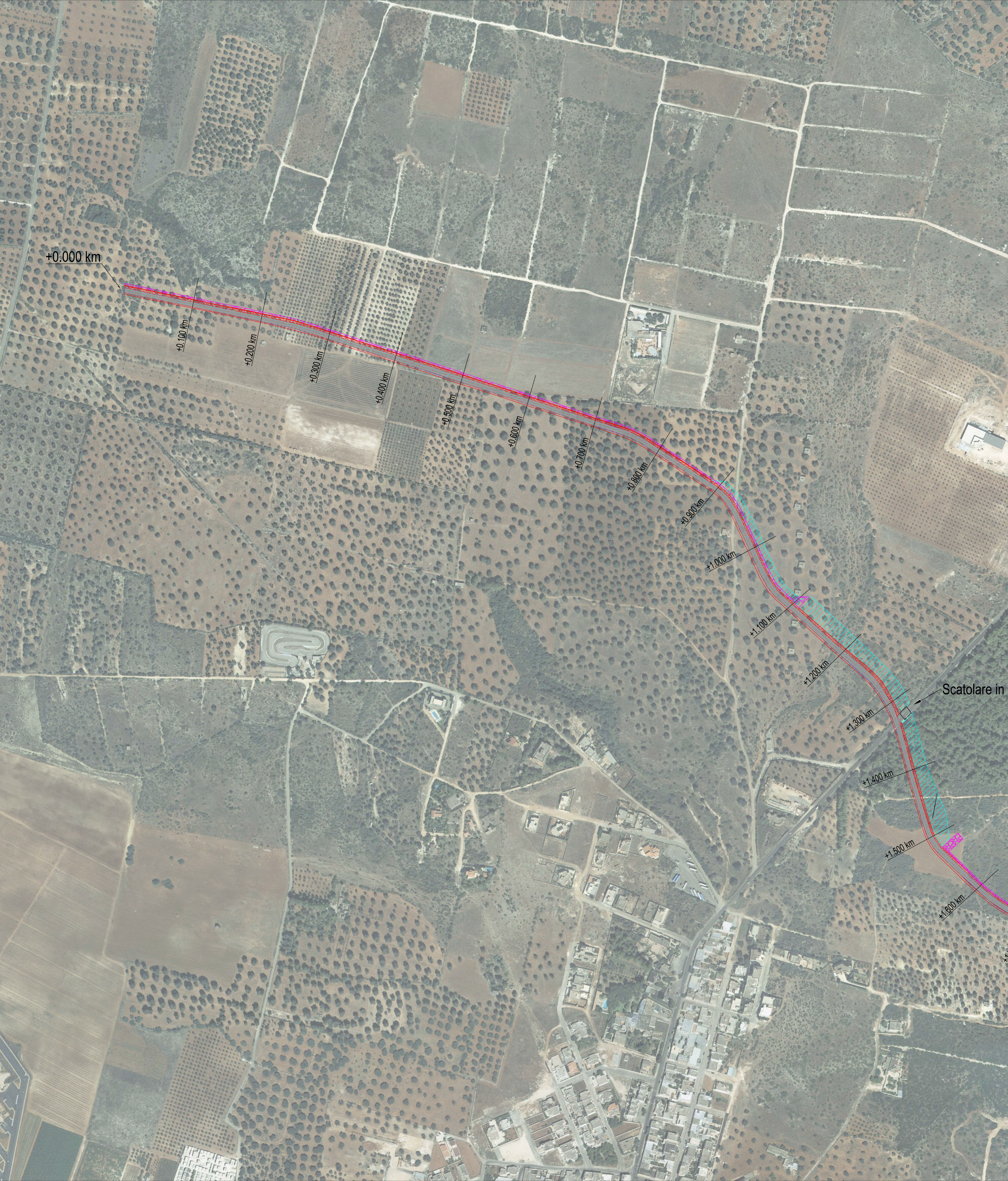


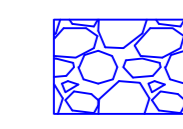
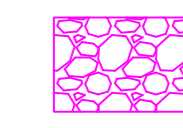
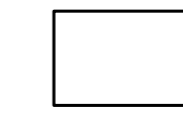


INQUADRAMENTO
GENERALE



- LEGENDA**
-  Argine
 -  Canale
 -  Opera di Rilascio
 -  Paramento in massi naturali
 -  Scatolare in C/c



REGIONE PUGLIA



COMUNE DI MARUGGIO (TA)

COMUNE DI MARUGGIO
 SETTORE III: LAVORI PUBBLICI E MANUTENZIONE DEL PATRIMONIO PUBBLICO
 VIA VITTORIO EMANUELE, 41 - 74020 MARUGGIO

CUP: E17B16000640002

PROGETTO DEFINITIVO
INTERVENTI DI SISTEMAZIONE IDRICA



RUP: Ing. Paolo Magrini



Studio F.G. De Venuto & Ass.
 Geol. Francesco Forte

EG.05.00 Planimetria di Progetto su Ortofoto

Prot. N.	Data	Scala	Codice intervento:
	Maggio 2021	1:2000	Codice SAP:

00	05/2021	Emissione per Progetto Definitivo	MV	GA	CCP
rev.	data	descrizione	red.	cont.	appr.